









Nie należy odmierzać wymiarów z rysunku, ani używać go jako szablonu. Przed przystąpieniem do prac budowlanych wszystkie wymiary należy sprawdzić w naturze. W przypadku stwierdzenia niezgodności należy zwrócić się do projektanta.

-  Zakres ewentualnego wyrównania terenu do istniejących rzędnych

	numer ewidencyjny działki inwestycyjnej
	granice działek ewidencyjnych
	zakres MDCP
	palisada drewniana
	odwiert geologiczny
	narzut kamienny
	obrukiwanie kamieniem łupanym
	kierunek spływu wód powierzchniowych

Zasięg oddziaływania inwestycji zgodnie wypisem i wyrysem z Miejscowego Planu Zagospodarowania Przestrzennego, podjętego uchwałą nr XXX/192/2016 z dnia 29 września 2016 r. ogłoszoną w Dzienniku Urzędowym Województwa Dolnośląskiego poz. 4763 z dnia 26 października 2016r.

Oznaczenie punktu	Współrzędne	
	X	Y
W1	5700885.9216	6441671.0399

0	10-2020	Wydanie pierwotne rysunku.
Nr rew.	Data	Opis zmian

Inwestor:  
Państwowe Gospodarstwo Leśne  
Lasy Państwowe Nadleśnictwo Żmigród  
ul. Parkowa 4a  
55-140 Żmigród

Biuro projektowe:  
Instytut OZE Sp. z o. o.  
ul. Skrajna 41A, 25-650 Kielce

Inwestycja (Projekt nr SW732):

Budowa 3 progów drewnianych, 1 progu kamiennego, 5 zastawek drewnianych oraz rozbiórka i budowa 13 przepustów z pietrzeniem w ramach inwestycji pn.:

„Zwiększenie wykorzystania zasobów wodnych poprzez adaptację istniejących systemów melioracyjnych do pełnienia funkcji retencyjnych oraz niwelowanie ich negatywnego oddziaływania na ekosystemy leśne na terenie Leśnego Kompleksu Promocyjnego Łasy Doliny Baryczy”

Adres inwestycji:  
dz. ewidencyjna nr 453/222, 452/221 obręb 0011 Postolin  
gm. Milicz, powiat milicki, woj. dolnośląskie

Imię i nazwisko	Branża, nr upr.	Podpis
-----------------	-----------------	--------

Projektant:

mgr inż. Anita Banaś	hydrauliczna SWK/0079/PBH/19	
mgr inż. Tomasz Kowalski	drogowa SWK/0129/P00D/10	

Sprawdzający:

mgr inż. Mateusz Trela	hydrotechniczna SWK/0209/PBH/19 konstr.-bud. SWK/0062/PBKb/19	
---------------------------	--	--

mgr inż. Łukasz Kwaśniak	drogowa SWK/0147/P00D/12
-----------------------------	-----------------------------

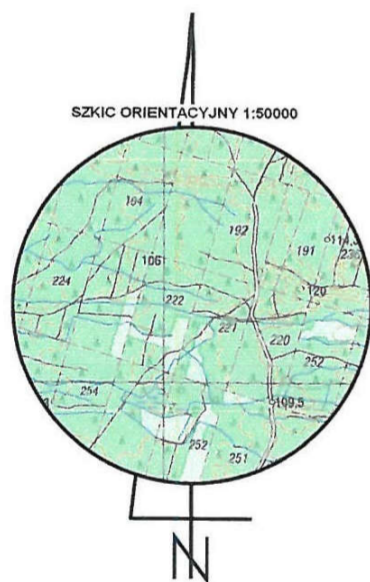
Asystenci Projektanta:		
mgr inż. Wiktor Kraicarz	hydrotechniczna	-

mgr inż. Ewa Woś	hydrotechniczna -	
---------------------	----------------------	--

Nazwa rysunku:	Projekt zagospodarowania terenu obiekt 732.5.3
----------------	--

Stadium: Projekt budowlany	Branża: hydrotechniczna	Nr rysunku: <b>PB-H-1.14</b>
----------------------------------	----------------------------	---------------------------------

Skala:	Data:	Format:	Str:
1:500	10-2020	A3roll	



Poświadczam się, że niniejszy dokument został opracowany w wyniku prac geodezyjnych i kartograficznych, których rezultaty zawiera operat techniczny wpisany do ewidencji materiałów państwowego zasobu geodezyjnego i kartograficznego

Organ prowadzący państwowy zasób geodezyjny i kartograficzny

STAROSTA MILICKI

Identyfikator ewidencji materiału zasobu-operatu technicznego

P0213.2019. 495

Data wpisania operatu technicznego do ewidencji materiałów zasobu

17. 06. 2019

Imię, nazwisko i podpis osoby reprezentującej organ

Z up. STAROSTY  
Monika Furkał  
główny specjalista

MAPA DO CELÓW PROJEKTOWYCH		ARKUSZ JI (38)
Oznaczenie kancelaryjne zgłoszenia pracy geodetyznej		GGM-PDGGK 66-00.1056.2018
Miejscowość		Postalin NF 732.5.3
Jednostka ewidencyjna	identyfikator	021303...5
	nazwa	Mińsk
Obszar ewidencyjny	identyfikator	021303...5.0011
	nazwa	Postalin
Skala mapy		1:500
Nazwa układu współrzędnych	prostokątnych płaskich	PL2000/6
	wysokości	PL - KRON 86-NH
Oznaczenie granic obszaru aktualizacji		■ ■

Legenda:

Za zgodność z oryginałem mapy do celów projektowych w zakresie symboli, znaków, treści oraz skali.